VILLE DE PUTEAUX

CANEVAS TOPOGRAPHIQUE PRINCIPAL

N° du point : 1080

Localisation :

Avenue Pablo Picasso

Intersection avec le boulevard Franck Kupka



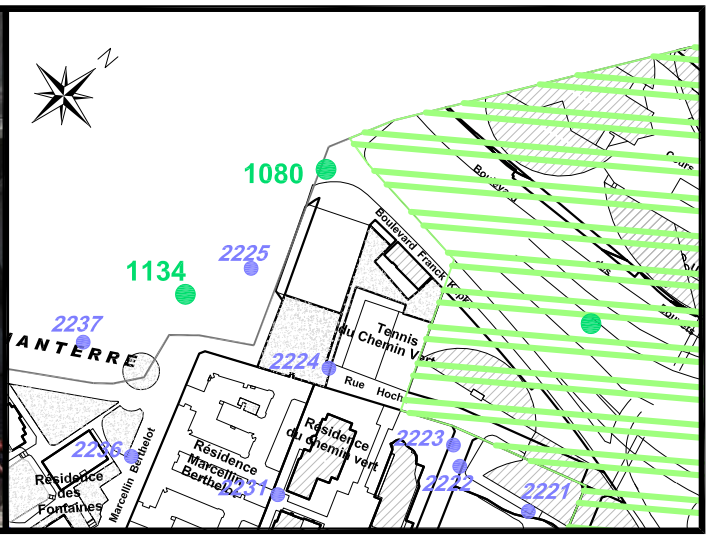

Schéma de repérage:

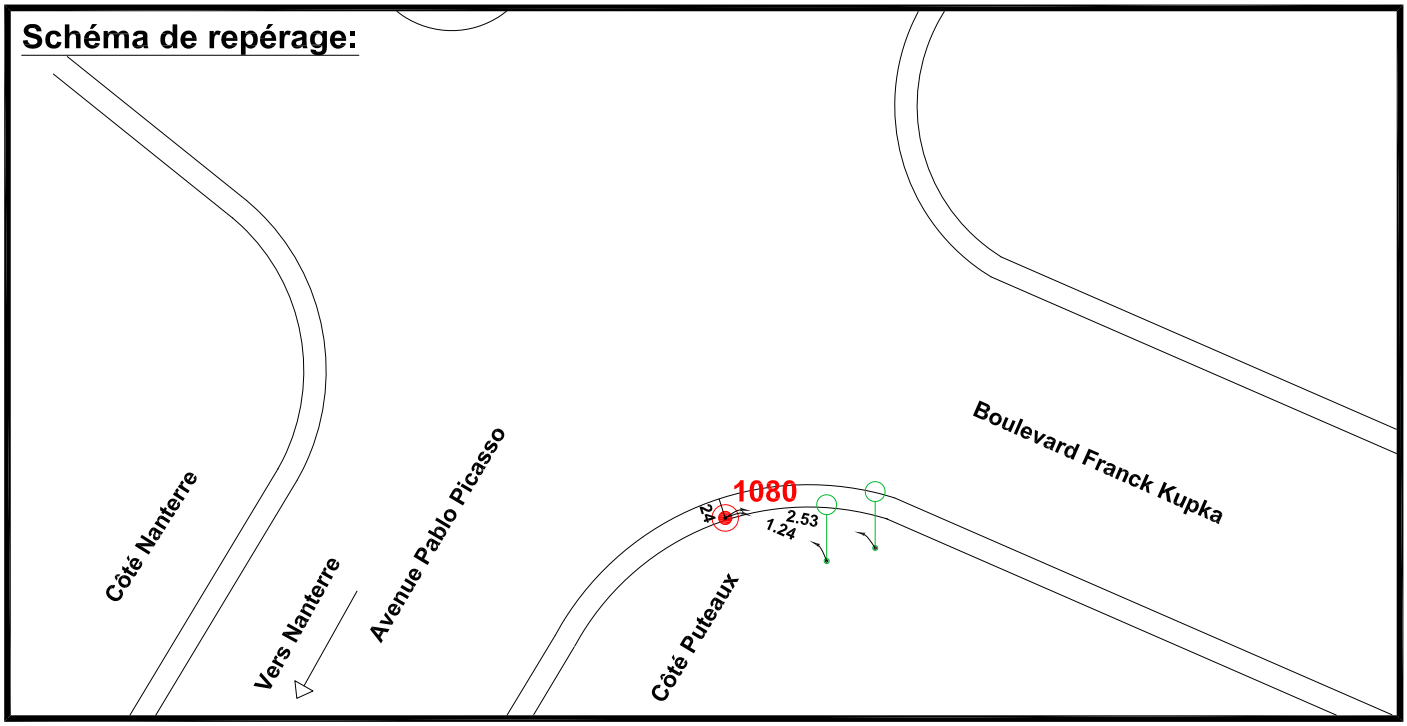

Coordonnées:

Matricule	X	Y	Z
1080	1643554.212	8188150.378	59.584

Planimétrie : Système RGF93 CC49
Altimétrie : Système NGF-IGN69 (altitude normale)

ROBIN et Associés Géomètres-Experts
25, jardins Boleldieu - 92800 - PUTEAUX
Tél. : 01.47.75.14.14 - Fax : 01.49.00.18.69
http://jrobin.geometre-expert.fr/

NOTA : Coordonnées calculées avec une précision centimétrique

DWGNAME ==> E:\16235-01_Canevas_Puteaux\16235-01_Fiche-1080.dwg
CURDATE ==> D: 13/01/2014 T:13/01/2014
USER-DR ==> guillaume@SIDARTA

Réf: 16235-01_Fiche-1080 | Date : 31/12/2013