VILLE DE PUTEAUX

CANEVAS TOPOGRAPHIQUE PRINCIPAL

N° du point : 1098

Localisation :

Rue Nélaton

Intersection avec la rue Félix Pyat



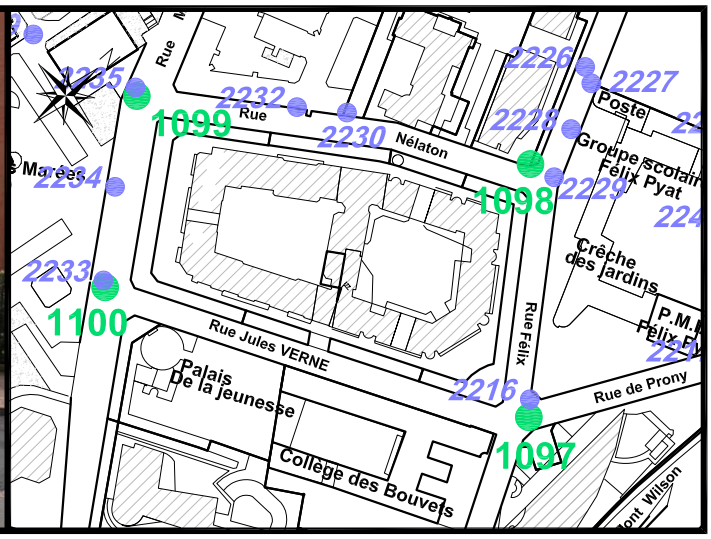

Schéma de repérage:

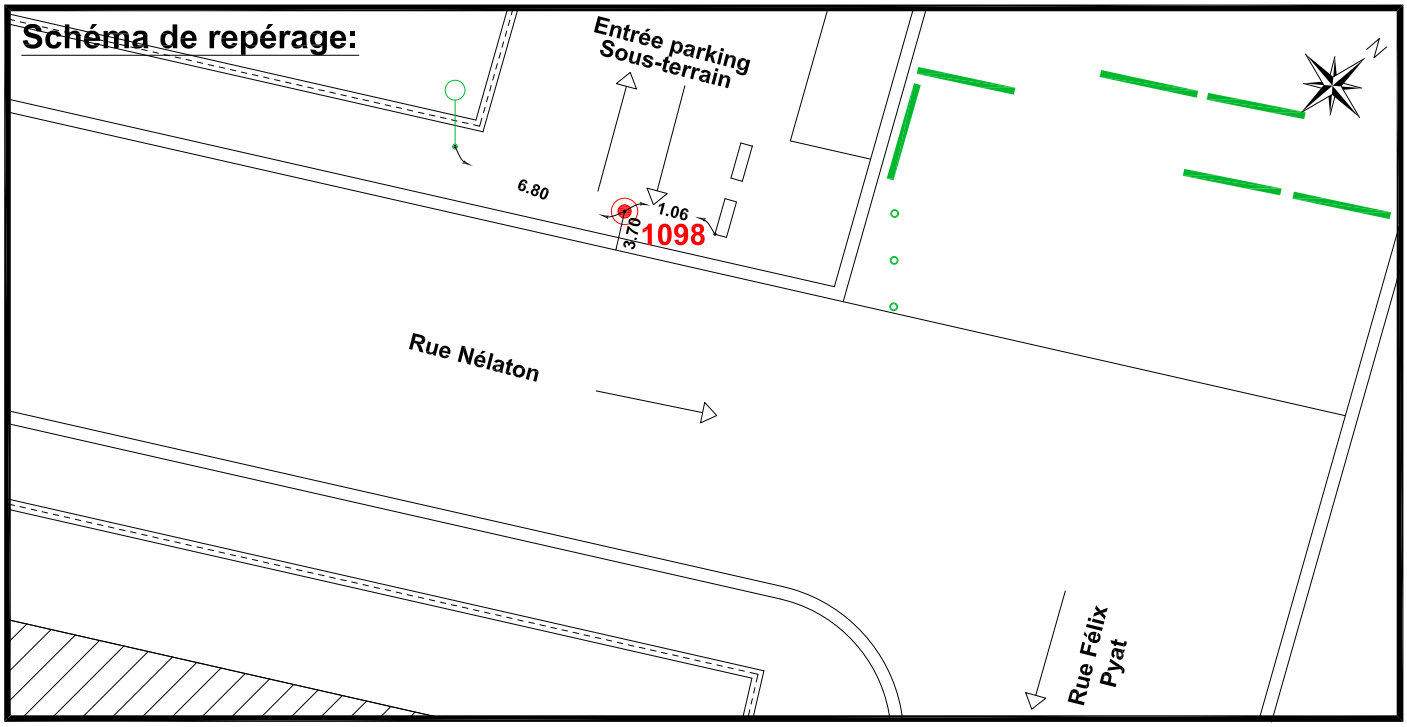

Coordonnées:

Matricule	X	Y	Z
1098	1643746,422	8188017,288	62,961

Planimétrie : Système RGF93 CC49
Altimétrie : Système NGF-IGN69 (altitude normale)

ROBIN et Associés Géomètres-Experts
25, jardins Boleldieu - 92800 - PUTEAUX
Tél. : 01.47.75.14.14 - Fax : 01.49.00.18.69
http://jrobin.geometre-expert.fr/

NOTA : Coordonnées calculées avec une précision centimétrique

DWGNAME ==> E:\16235-01_Canevas_Puteaux\16235-01_Fiche-1098.dwg
CURDATE ==> D: 09/01/2014 T:09/01/2014
USER-DR ==> gef@T3502

Réf: 16235-01_Fiche-1098 | Date : 31/12/2013